



# Zeichenerklärung Ortsplan Waldbronn

## Ebene Information

-  Tourist-Info
-  Informationstafel

## Ebene öffentliche Einrichtungen

-  Polizeiposten Albtal
-  Feuerwehr

## Ebene Kinder / Jugend

-  Schule
-  Kiga / Kita
-  Jugendtreff

## Ebene Kirchen / Soziales

-  Kirche
-  soziale Einrichtungen
-  Altenheim Waldbronn

## Ebene sonstige Einrichtungen

-  Museum
-  Bücherei
-  Poststelle
-  EC-Automat
-  freies W-Lan









## Ebene Sporteinrichtungen

-  Freibad
-  Hallenbad
-  Sporthalle
-  Eistreff
-  Tennisplatz
-  Tennishalle
-  Sportplatz
-  Bolzplatz
-  Beachvolleyballanlage
-  Bouleplatz
-  Skateranlage

## Ebene Freizeit / Aktiv

-  Spielplatz
-  Campingplatz
-  Grillplatz
-  Wander- / Schutzhütte
-  Erlebnis- / Lehrpfad
-  Aussichtspunkt
-  E-Bike Ladestation
-  Nordic Walking Treff




## Ebene Kur / Gesundheit

-  Albtherme
-  Kurbetrieb
-  Kneippanlage
-  Reha-Klinik
-  Apotheke
-  Arzt
-  Zahnarzt
-  Defibrillator











## Ebene Übernachten / Gastronomie

-  Hotel
-  Restaurant





















## Ebene barrierefreies Waldbronn

-  Behindertenparkplatz
-  barrierefreier Zugang
-  Ampelanlage für Blinde/Sehbehinderte

## Ebene Straßen- / öffentlicher Nahverkehr

-  Parkplatz
-  Tiefgarage
-  Park + Ride
-  Behindertenparkplatz
-  Wohnmobilstellplatz
-  Stadtbahn / -haltestelle
-  Buslinie / -haltestelle
-  stadtmobil-Station
-  Ampelanlage
-  Fußgängerüberweg

## Zeichenerklärung Basiskarte Waldbronn

 Bundesautobahn	 geplante Bebauung
 Landesstraße	 Stadt-, Gemeindegrenze
 Kreisstraße	 Grünfläche
 sonstige Straßen	 Friedhof
 Wege	 Wald
 Stadtbahn, -haltestelle	 Steinbruch / Böschung, Felsen
 Buslinie, -haltestelle	 Quelle, Brunnen, Sumpf / Moor
 Einbahnstraße	 Höhenpunkt, -linie
 Fußgängerzone	 Wasser-, Pumpwerk, Wasserbehälter, -turm
 öffentliches Gebäude	 Naturschutzgebiet

Dieser interaktiver Ortsplan sind urheberrechtlich geschützt.

Das Entnehmen und Verändern von Daten, das Einbinden dieses PDF in eine Website ist nur mit Genehmigung des Herausgebers gestattet.

Juli 2017

### Weiler Kartografie

Englerstraße 26 | 76275 Ettlingen | Tel. 07243 / 78007 | [www.weiler-kartografie.de](http://www.weiler-kartografie.de) | [info@weiler-kartografie.de](mailto:info@weiler-kartografie.de)